

Att.ne assessore all'Edilizia Privata Michele Vitale

E p.c.

Sindaco del comune di Desio ed assessore alla vigilanza Gianpiero Mariani

## **OGGETTO: ABUSI EDILIZI**

Con questa interpellanza vogliamo portare a conoscenza del consiglio e dei cittadini il perdurare di situazioni illegali relative ad utilizzo abusivo di aree del comune di Desio in modo difforme da quanto previsto dalla pianificazione urbanistica desiana.

Siamo abituati a pensare agli abusi come di tipo "edilizio", cioè costruzione di manufatti non autorizzati ma l'abusivismo edilizio, che deturpa il paesaggio ed il territorio, è anche il trasformare aree verdi od agricole in depositi, magazzini, etc. rimuovendo lo strato superficiale di terra di coltura, sostituendolo con macerie od asfalto, costruire recinzioni, realizzando aree di sosta od attività imprenditoriali, etc.

Le immagini allegate sono solo indicative di quanto abbiamo avuto modo di constatare e documentare in quanto la prassi è purtroppo molto diffusa;

Tra l'altro alcuni cittadini ci hanno segnalato che da alcune di queste aree, soprattutto nelle ore serali e notturne, vengono sversati sul terreno liquidi non meglio identificati, oppure si alzano colonne di fumo per la combustione di sostanze e materiali non noti.

In particolare riportiamo e documentiamo con foto quanto presente su tre aree desiane ubicate sulla tangenziale OVEST, sulla via Molinara all'uscita del nuovo sottopasso ferroviario e sulla via che porta all'ingresso Desio SUD della SS36.

Conseguentemente chiediamo:

1. Di verificare se le situazioni presentate siano conformi a quanto previsto dal vigente PGT
2. se, a fronte dell'utilizzo improprio, l'amministrazione abbia comunque maturato il diritto a riscuotere imposte comunali quali ICI, TARSU, etc. e nel caso di attuare il relativo procedimento di riscossione.
3. di verificare quali e quante altre situazioni analoghe esistano sul territorio desiano e nel caso di perseguirle secondo quanto previsto dalla legge
4. Di consegnare al consiglio comunale, elenco dettagliato delle situazioni irregolari eventualmente riscontrate, entro sei mesi dalla presente, con dettagliato lo stato d'avanzamento dell'eventuale processo sanzionatorio.

# Area via Serao / tang. OVEST: foto satellitare 4 maggio 2008




# Area via Serao / tang. OVEST: previsione PGT: verde da tutelare



# Via Serao / tang OVEST: situazione oggi



# Via Serao / tang OVEST: situazione oggi



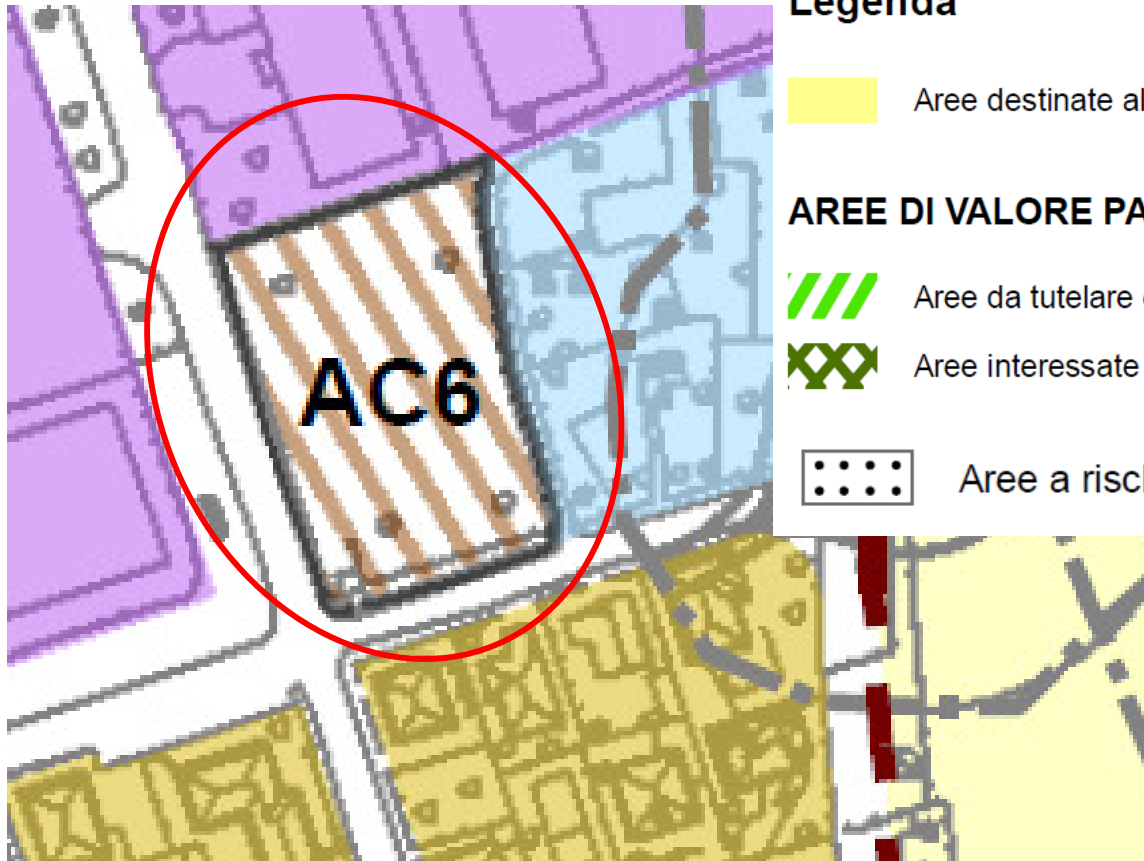
# Via Serao / tang OVEST: Tettoia abusiva??




# Via Molinara / Nuovo sottopasso: foto satellitare 4 maggio 2008




# Via Molinara / Nuovo sottopasso: previsione PGT: edificabile





## Legenda

 Aree destinate all'agricoltura

## AREE DI VALORE PAESAGGISTICO-AMBIENTALE ED ECOLOGICO:

 Aree da tutelare e/o di collegamento ai PLIS dei Comuni contermini

 Aree interessate dai varchi della rete ecologica provinciale

 Aree a rischio di compromissione e degrado

# Via Molinara / Nuovo sottopasso: situazione oggi



# Area Ingresso Desio SUD SS36: foto satellitare 4 maggio 2008



# Area Ingresso Desio SUD SS36: previsione PGT: agricola



# Area Ingresso Desio SUD SS36: situazione oggi



# Area Ingresso Desio SUD SS36: situazione oggi

