

### LEGENDA - Progetti Locali

**PISTE E PERCORSI CICLOPEDONALI DI PROGETTO**

- percorso su strada di tipo vicinale
- percorso su viabilità ordinaria
- pista nuova
- pista in sede propria in affiancamento alla viabilità ordinaria
- pista in corrispondenza di nodi a livelli sfalsati attraversamento / intersezione

**PISTE ESISTENTI O IN PROGRAMMAZIONE**

- pista esistente
- pista in fase di programmazione

**MATERIALI VEGETALI DEL PROGETTO DI COMPENSAZIONE RELATIVI AI PROGETTI LOCALI**

- C-I filare singolo arboreo
- C-II filare singolo arboreo di albero colonnare
- C-III filare singolo arboreo di gelso
- C-IV filare singolo arboreo monospecifico
- C-V fascia arbustiva
- C-VI fascia arbustiva lungo corso d'acqua
- C-VII fascia arbustiva ridotta
- C-VIII fascia arboreo-arbustiva
- C-IX fascia arboreo-arbustiva lungo corso d'acqua
- C-X fascia arboreo-arbustiva ridotta
- C-XI bosco
- C-XII fascia boscata
- C-XIII riqualificazione bosco
- C-XIV prato ecologico
- C-XV prato
- C-XVI prato fruttivo
- C-XVII filare singolo arboreo di albero da riqualificare

**ALTRI MATERIALI DEL PROGETTO DI COMPENSAZIONE RELATIVI AI PROGETTI LOCALI**

- guardrail - At10
- barriera di sicurezza - At1
- muro di contenimento
- area di sosta / aree di cantiere

**MATERIALI DEL PROGETTO DI COMPENSAZIONE RELATIVI ALLA GREENWAY**

- intervento progetto greenway

**PROGETTO DI MITIGAZIONE**

- intervento progetto di mitigazione

**RIFERIMENTI AGLI ELABORATI TIPOLOGICI**  
Geometria del tracciato

- Ga tracciato su strada tipo vicinale esistente < 2.5m
- Gb tracciato su strada tipo vicinale esistente > 2.5m
- Gc tracciato nuova pista
- Gd tracciato nuova pista in affiancamento a strada esistente
- Ge tracciato percorso promiscuo
- Gf tracciato su pista ciclabile esistente
- Gg tracciato in sede propria su strada esistente
- Gg' tracciato in sede propria in affiancamento a strada esistente > 9m
- Gr tracciato su strada tipo vicinale esistente

**Pavimentazione**

- Pc1 pavimentazione in "calcestruzzo", pista nuova
- Pc2 pavimentazione in "calcestruzzo", pista su vicinale
- Pc3 pavimentazione in "binder", pista nuova
- Pc4 pavimentazione in "binder", pista su vicinale
- Pc5 pavimentazione in "terra bianca", pista nuova
- Pc6 pavimentazione in "terra bianca", pista su vicinale
- Pc7 pavimentazione in "binder", pista nuova lungo corso d'acqua
- Pc8 pavimentazione in "binder", pista su vicinale lungo corso d'acqua
- Pc9 pavimentazione in calcestruzzo graffiato, pista nuova
- Pc10 pavimentazione in calcestruzzo graffiato, pista su vicinale

**Sezioni costruttive**

- C1 sezione a piano campagna
- C2 sezione in trincea
- C3 sezione in rilevato
- C4 sezione a mezza costa
- C5 sezione mezza costa - muro di contropia
- C6 sezione mezza costa - muro di sostegno a valle
- C7 sezione mezza costa - panchina "viva" di sostegno
- C8 sezione rilevato discante

**Nodi a raso**

- A1 a A8 attraversamento a raso
- I1 a I11 intersezione a raso
- S1-S2 snodi

**RIFERIMENTI AGLI ELABORATI ARCHITETTONICI**  
Nodi a livelli sfalsati:

- PONTE 00 ponte n. 00
- SOV-S-00 sovrappasso stradale n. 00
- SOV-A-00 sovrappasso autostradale n. 00
- SOT-F-00 sottopasso ferroviario n. 00
- SOT-S-00 sottopasso stradale n. 00
- SOT-A-00 sottopasso autostradale n. 00
- SOT-F-00 sottopasso Ferroviario n. 00

**LINEE DI SEZIONE E PROFILI**

- linea di sezione trasversale (St)
- linea di sezione territoriale (Str)
- profilo ciclabile (P)

**ELEMENTI DI SFONDO**

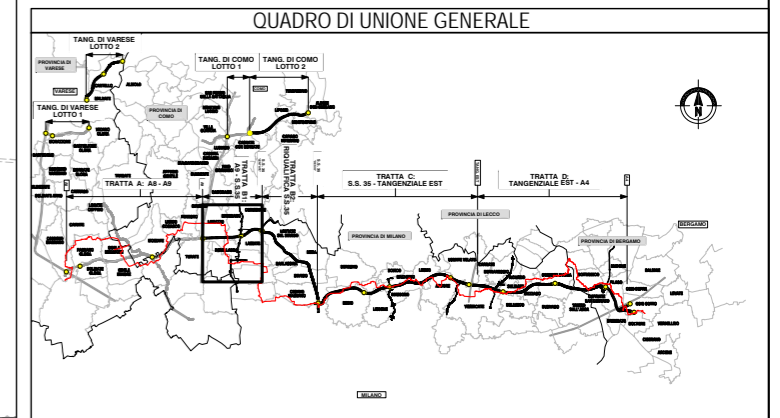
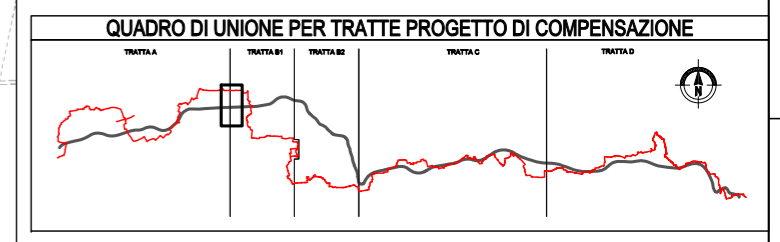
- copertura forestale
- bacini idrico
- elementi di pregio architettonico

**CONFINI**

- confine comunale
- confine provinciale

**VIABILITA'**

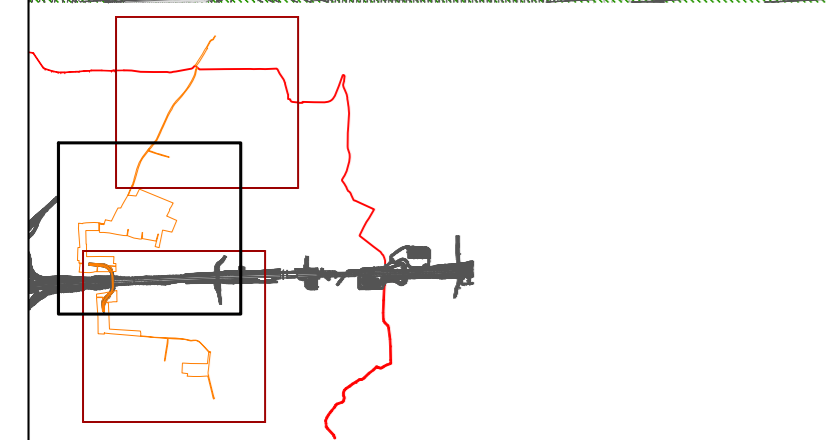
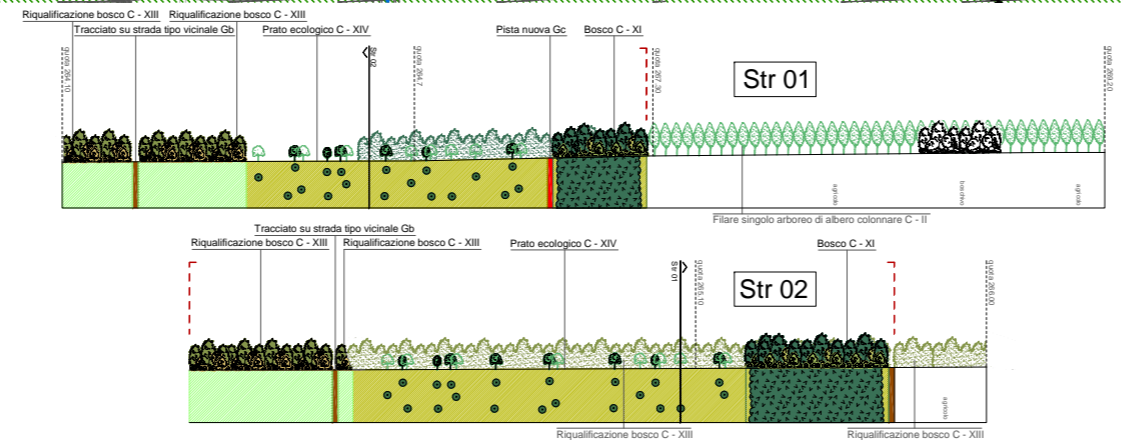
- Autostrada Pedemontana Lombarda



**COLLEGAMENTO AUTOSTRADALE**  
**DALMINE-COMO-VARESE-VALICO DEL GAGGIOLO E OPERE AD ESSO CONNESSE**  
CODICE CLIP: P11000020707

**PROGETTO DEFINITIVO**  
**GENERALE DI PROGETTO**

**OPERE E MISURE DI COMPENSAZIONE DELL'IMPATTO TERRITORIALE E SOCIALE**  
**PROGETTI LOCALI - TRATTA B1**  
**PLANIMETRIA E SEZIONE TERRITORIALE DI PROGETTO N.09 -TAV.2**



IDENTIFICAZIONE ELABORATO		PROGETTAZIONE	
ANNO	DATA	DATA	REVISIONE
2009	16.09.2009	16.09.2009	EMMISSIONE
PROGETTO	PROGETTO	PROGETTO	PROGETTO
D	AP	BT	PO9
000	TV	002	A
CONCEDENTE		CONCESSIONARIO	
CONSORZIO ITALIANO PER LE INFRASTRUTTURE LOMBARDE		CONSORZIO ITALIANO PER LE INFRASTRUTTURE LOMBARDE	
RESPONSABILE DELL'ITER		RESPONSABILE DELL'ITER	
Dott. Ing. Massimo Roccaforte		Dott. Ing. Massimo Roccaforte	
VERIFICA E VALIDAZIONE		VERIFICA E VALIDAZIONE	
VERIFICA E VALIDAZIONE		VERIFICA E VALIDAZIONE	
VERIFICA E VALIDAZIONE		VERIFICA E VALIDAZIONE	

Il presente documento non potrà essere copiato, riprodotto o altrimenti pubblicato in tutto o in parte senza il consenso scritto di Autostrade Pedemontana Lombarda S.p.A. Ogni utilizzo non autorizzato sarà perseguito a norma di legge. This document may not be copied, reproduced or published either in part or in entirety without the written permission of Autostrade Pedemontana Lombarda S.p.A. Unauthorized use will be prosecuted by law.