




**LEGENDA**



**AREE PERICOLOSE DAL PUNTO DI VISTA DELLA STABILITA' DEI VERSANTI**

-  Area estrattiva attiva o dismessa non ancora recuperata
-  Area estrattiva attiva o dismessa non ancora recuperata (fascia rispetto assunta pari a 20 m da ciglio cava)

**AREE VULNERABILI DAL PUNTO DI VISTA IDROGEOLOGICO (acquifero superficiale)**

-  Vulnerabilità idrogeologica Elevata

**AREE CHE PRESENTANO SCADENTI CARATTERISTICHE GEOTECNICHE**

-  Area di cava recuperata
-  Area degradata con presenza di terreni di riporto e/o rilevati

-  Confine comunale



 **Città di Desio**

**Piano di Governo del Territorio**

ai sensi della L.R. 12/2005 e successive modifiche e integrazioni

**Documento di Piano ALLEGATO A**

Studio della componente geologica, idrogeologica e sismica

ai sensi dei Criteri attuativi di cui al BURL n.13 del 28/03/08 e della D.G.R. 28 maggio 2008 - N. 8/7374

Il tecnico incaricato:  
dott. geol. Aldo Sbrana

  
Collaboratore: dott. geol. Pietro Gattai

**Città di Desio**  
Settore Governo del Territorio  
Servizio Edilizia Privata ed Urbanistica

Carta di Sintesi

**Tavola A5**

Scala 1:10.000  
Settembre 2008

Rev. 1