

PIANO TERRITORIALE DI COORDINAMENTO PROVINCIALE (PTCP) DI MONZA E BRIANZA

SEGNALAZIONE PRESENTATA DA: OSSERVATORIO PTCP DI MONZA E BRIANZA

Segnalazione

a cura di:

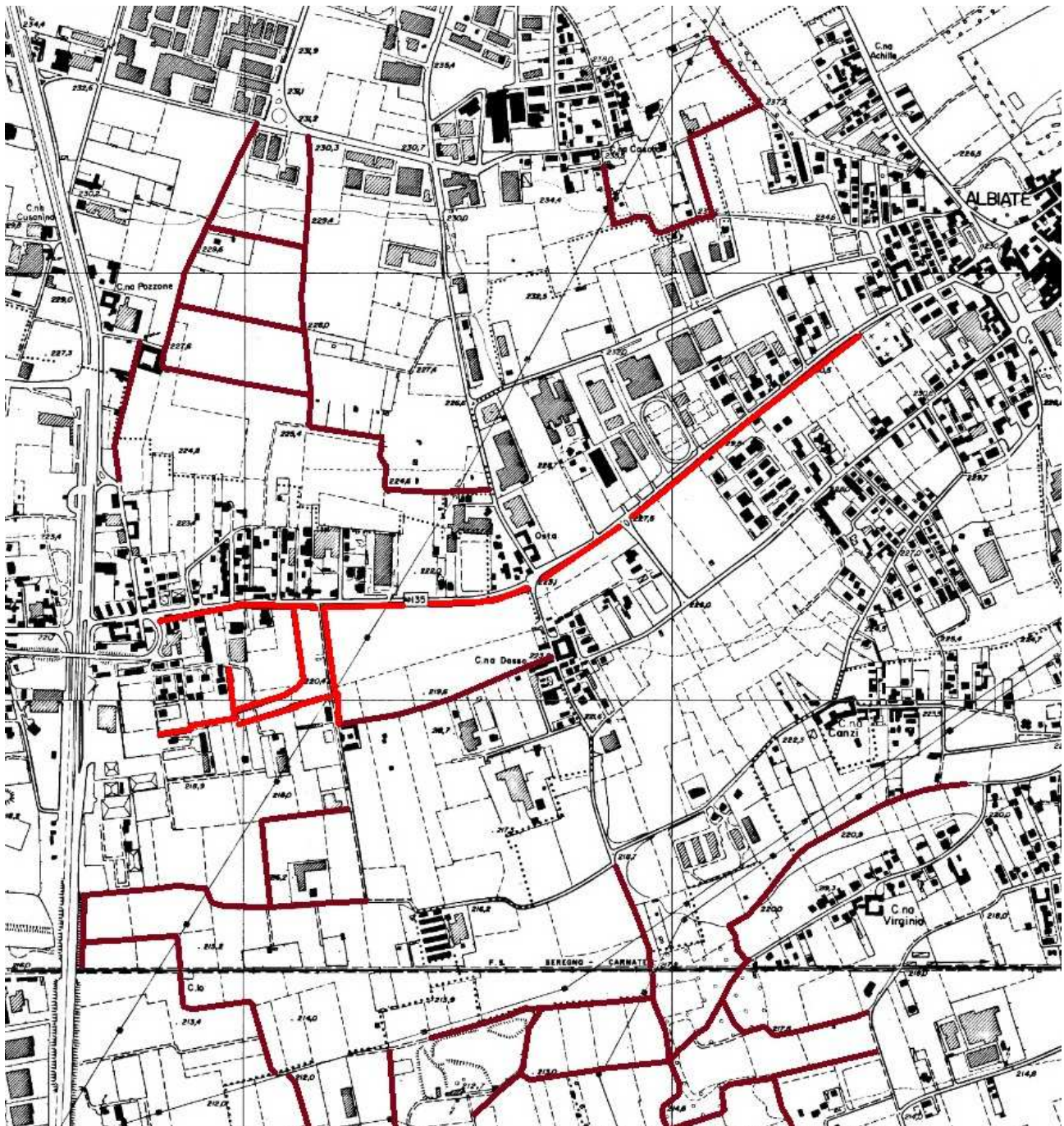
Associazione Torrette Bini Dosso Boscone - Macherio
Comitato per l'ampliamento del Parco Brianza

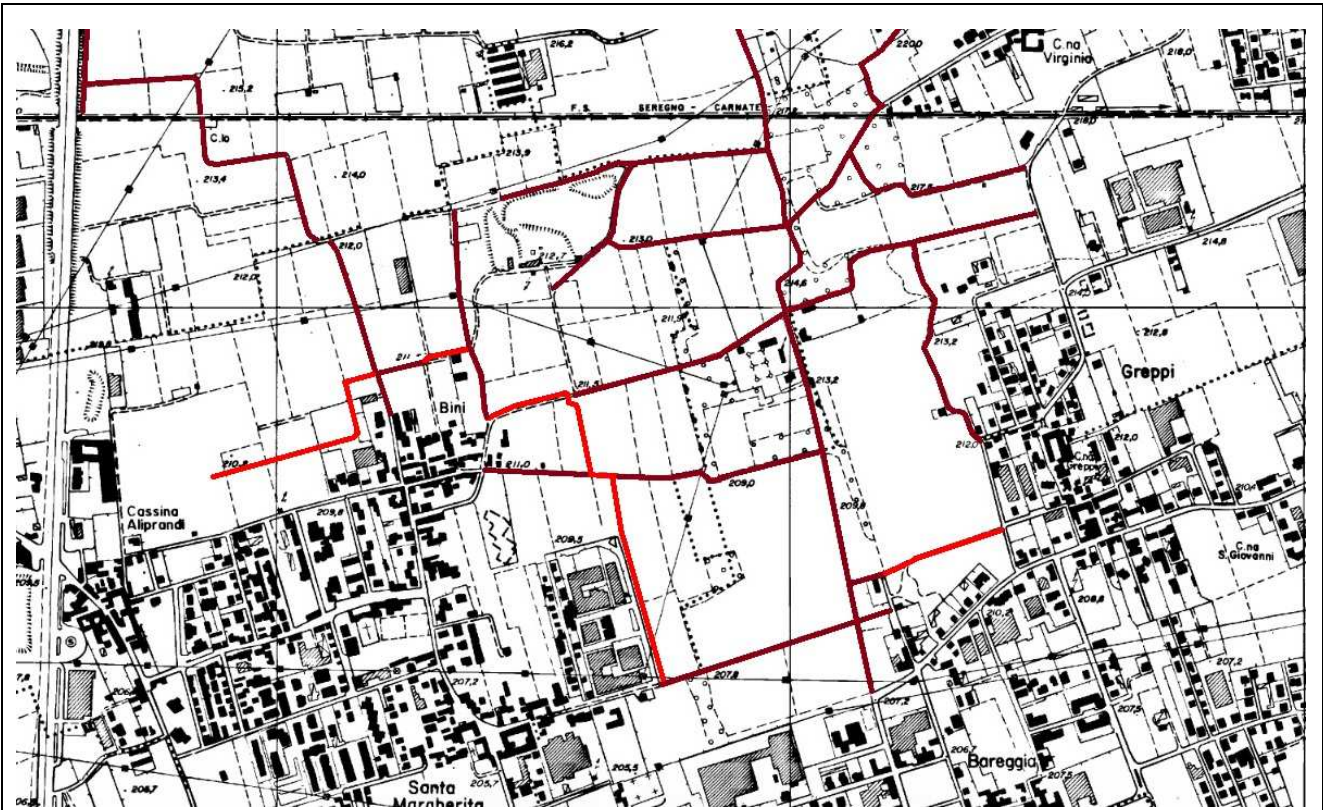
Centrale

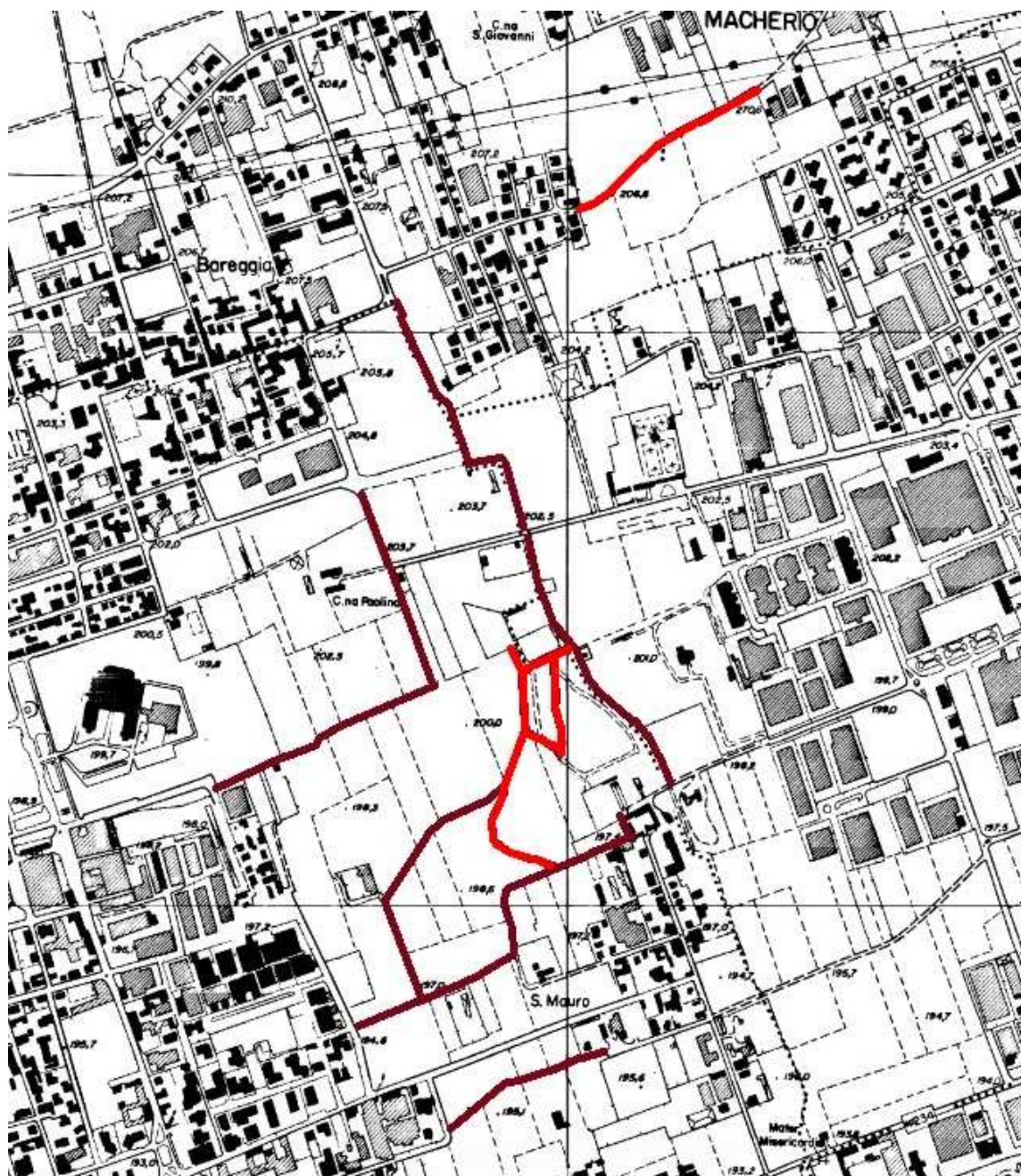
Comuni di

Albate, Biassono, Carate Brianza,
Lissone, Macherio, Seregno e Sovico.

Immagine CTR - Carta Tecnica Regionale della Regione Lombardia







SEGNALAZIONE

Con l'obiettivo di integrare la Rete della mobilità dolce (*Tavola 3b – art. 35 del PTCP*), con le immagini allegate, si evidenziano le trame dei principali percorsi rurali e forestali (color viola) e i più significativi percorsi ciclopedonali (color rosso), che percorrono gli spazi aperti dell'arco geografico compreso tra Lissone e Biassono (a sud) e Carate Brianza (a nord), all'interno della conurbazione della Brianza Centrale racchiusa tra la SS36 e il Parco Regionale della Valle del Lambro.

RIFERIMENTI A CUI INDIRIZZARE LA RISPOSTA :

brianza.centrale@libero.it
info@territoriobrianza.it