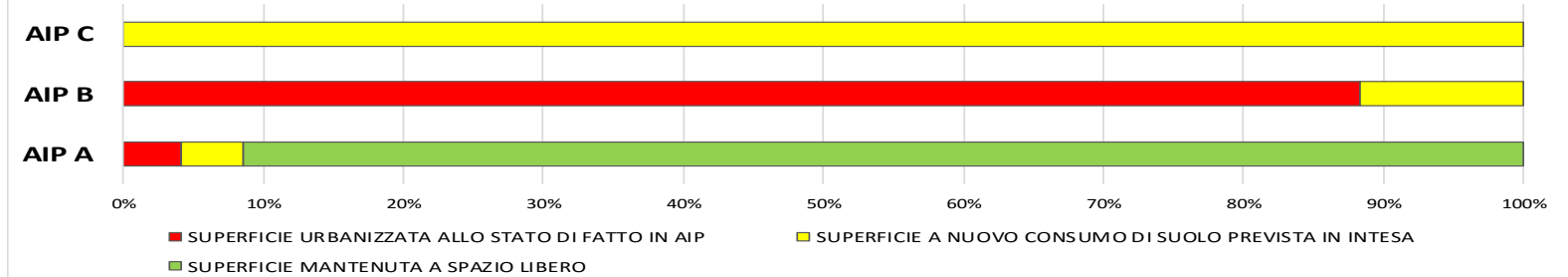
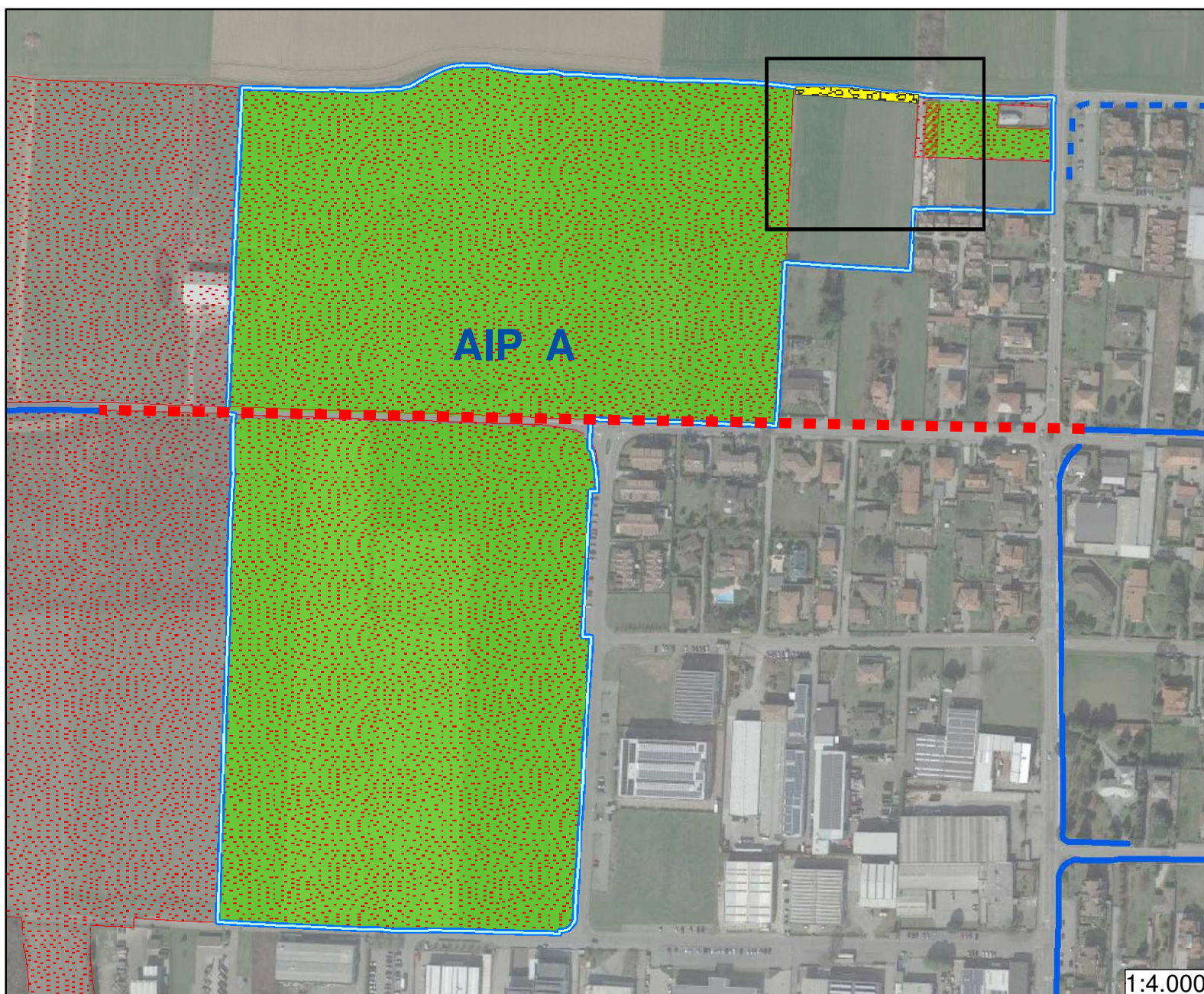


Legenda

- Aree in AIP da mantenere a spazio libero (178.945 mq)
- Area da rinaturalizzare (325 mq)
- Fascia di mitigazione arborea
- Tratto di pista ciclo-pedonale da realizzare
- AIP rettificati a scala comunale

Altri tematismi

- Aree agricole da Pgt
- Piste ciclo-pedonali di progetto da Pgt
- Piste ciclo-pedonali esistenti



Protocollo di intesa istituzionale ai sensi dell'art.34 delle norme del PTCP

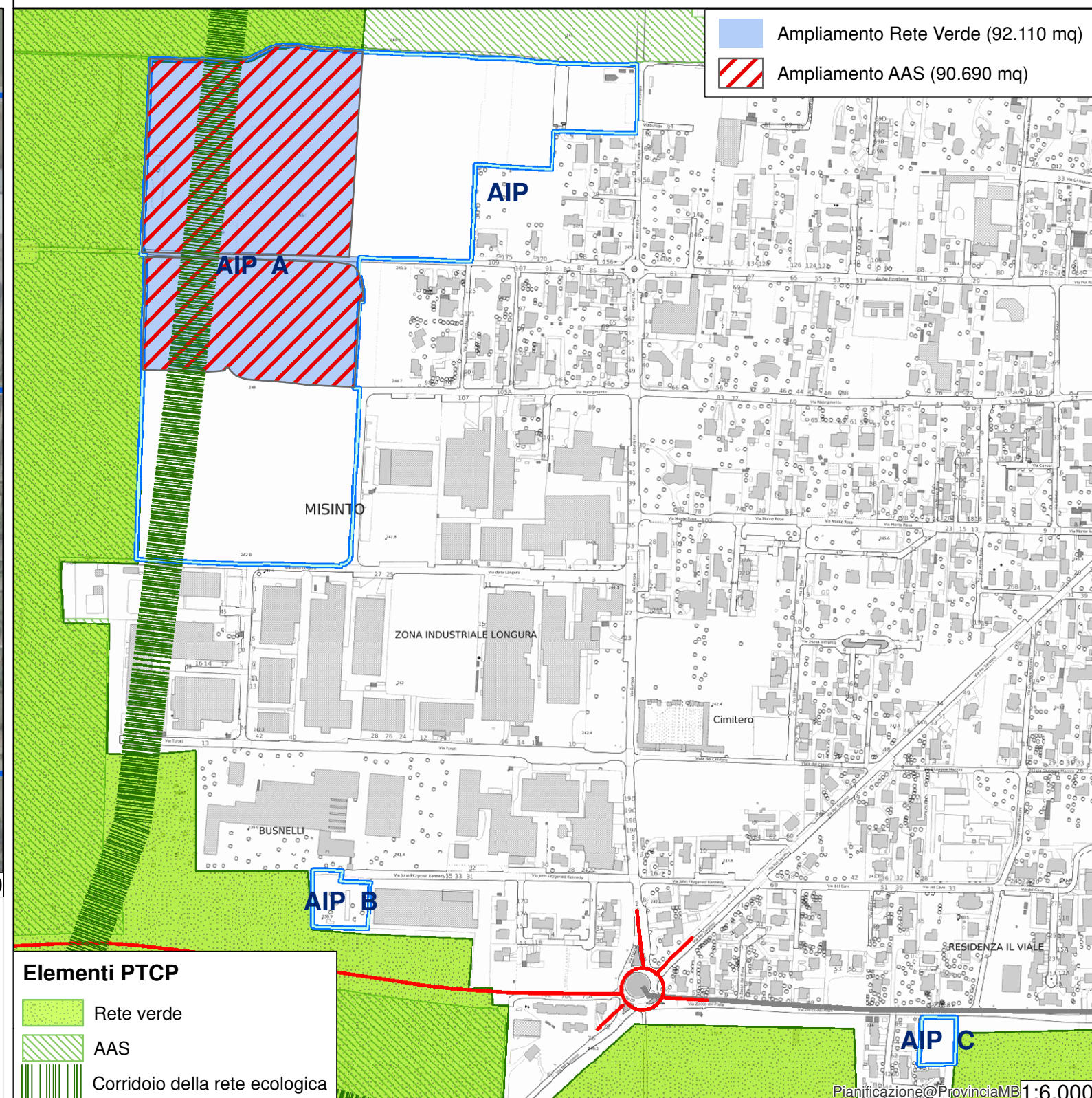
Provincia di Monza e della Brianza
Il Direttore del Settore Territorio

Comune di Misinto
Il Resp. dell'Ufficio Urbanistica

TAVOLA 4: Spazio libero - Progetto per il paesaggio

Scala: varie

Data: ottobre 2019



- Ampliamento Rete Verde (92.110 mq)
- Ampliamento AAS (90.690 mq)

- #### Elementi PTCP
- Rete verde
 - AAS
 - Corridoio della rete ecologica