





-  Perimetro dell'ambito d'intesa (67.670 mq)
-  Perimetro AIP rettificato a scala comunale (66.310 mq)
-  Porzione dell'area d'intesa extra AIP (1.360 mq)
-  AIP da PTCP (64.735 mq)

Protocollo di intesa istituzionale ai sensi dell'art.34 delle norme del PTCP

Provincia di Monza e della Brianza
Il Direttore del Settore Territorio

Comune di Misinto
Il Resp. dell'Ufficio Urbanistica

TAVOLA 2: Rettifica perimetro AIP a scala comunale e definizione dell'ambito di intesa

Scala: 1:2.000

Data: Febbraio 2018

