

# Protocollo di intesa istituzionale ai sensi dell'art.34 delle norme del PTCP

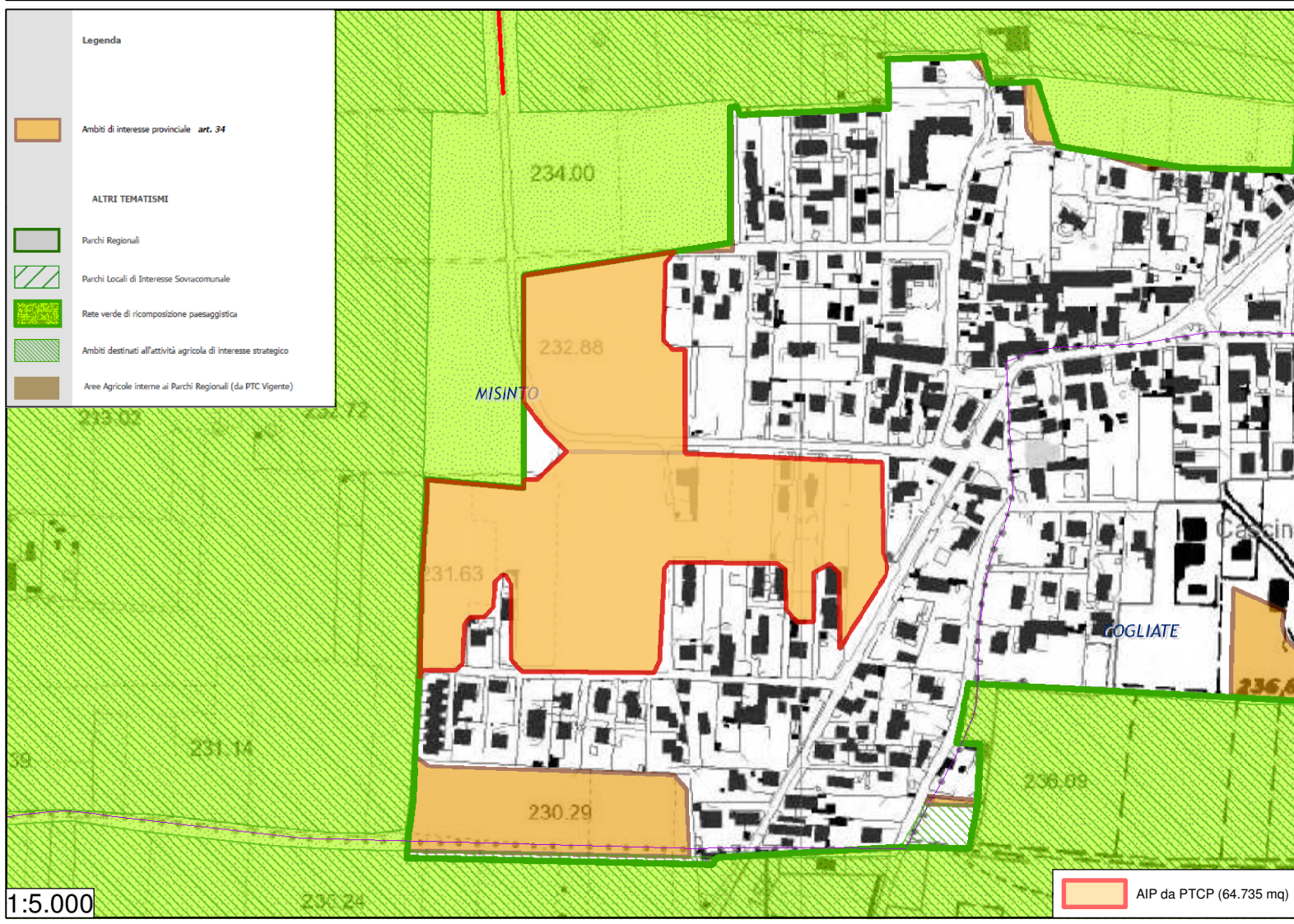
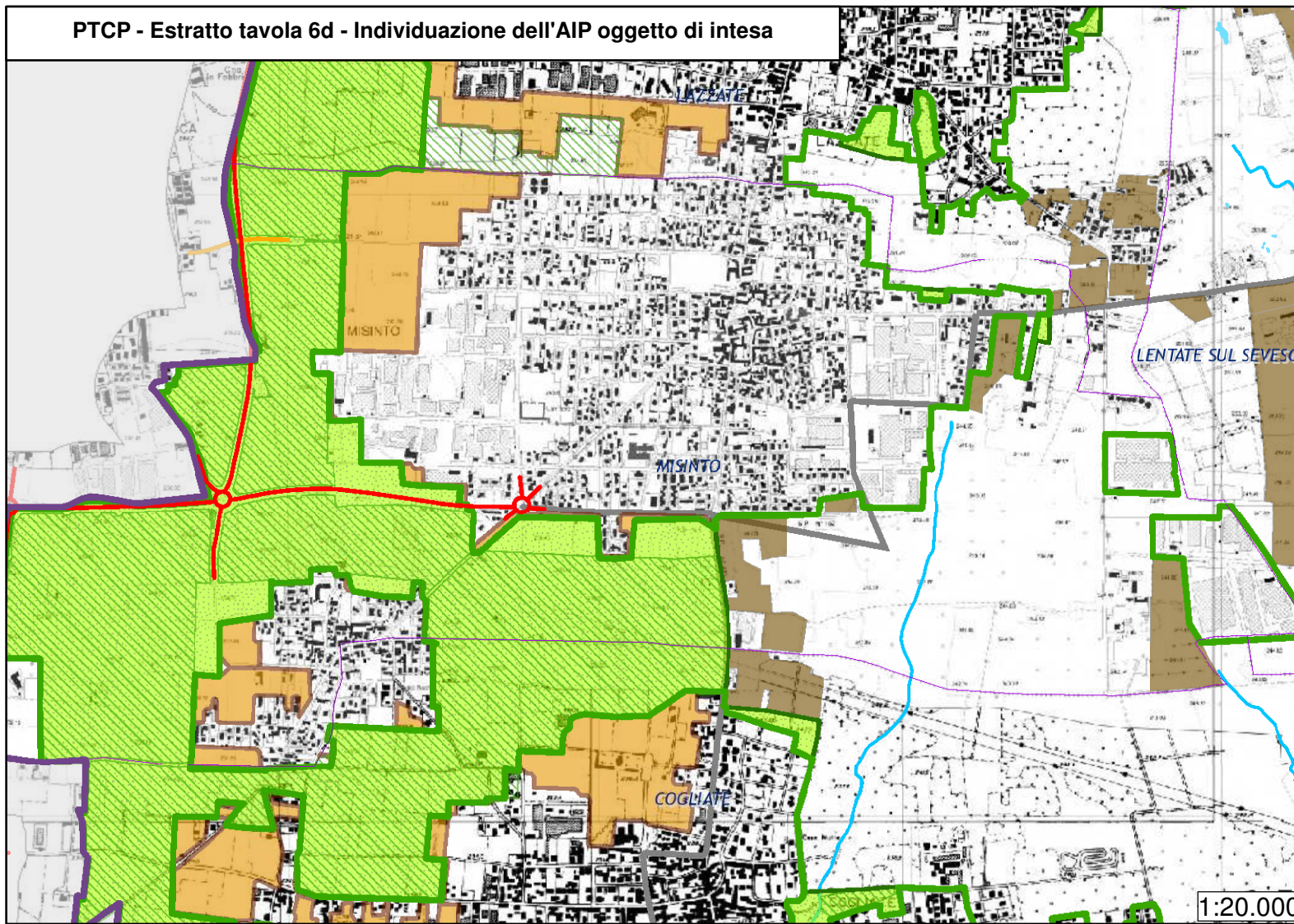
Provincia di Monza e della Brianza  
Il Direttore del Settore Territorio

Comune di Misinto  
Il Resp. dell'Ufficio Urbanistica

## TAVOLA 1: Inquadramento dell'AIP (Ambito di Interesse Provinciale)

Scala: varie

Data: Febbraio 2018



Comune di Misinto  
Provincia di Monza e della Brianza

PIANO DI GOVERNO DEL TERRITORIO  
DOCUMENTO DI PIANO

Adeguato e modificato conseguentemente al recepimento della verifica di compatibilità con il PTCP e all'accoglimento delle osservazioni

Previsioni di Piano

tavola n. **QVP 02 01**  
scala **1 : 5.000**

**LEGENDA**

**Sistema territoriale**

**Limiti e perimetri**

- confine comunale
- centri storici
- confine del Parco regionale delle Groane

**Sistema insediativo**

- tessuti storici
- tessuti urbani consolidati prevalentemente residenziali
- tessuti urbani consolidati a prevalente specializzazione produttiva di beni e servizi
- aree per servizi

**Sistema del territorio agricolo e di valore paesaggistico-ambientale ed ecologico**

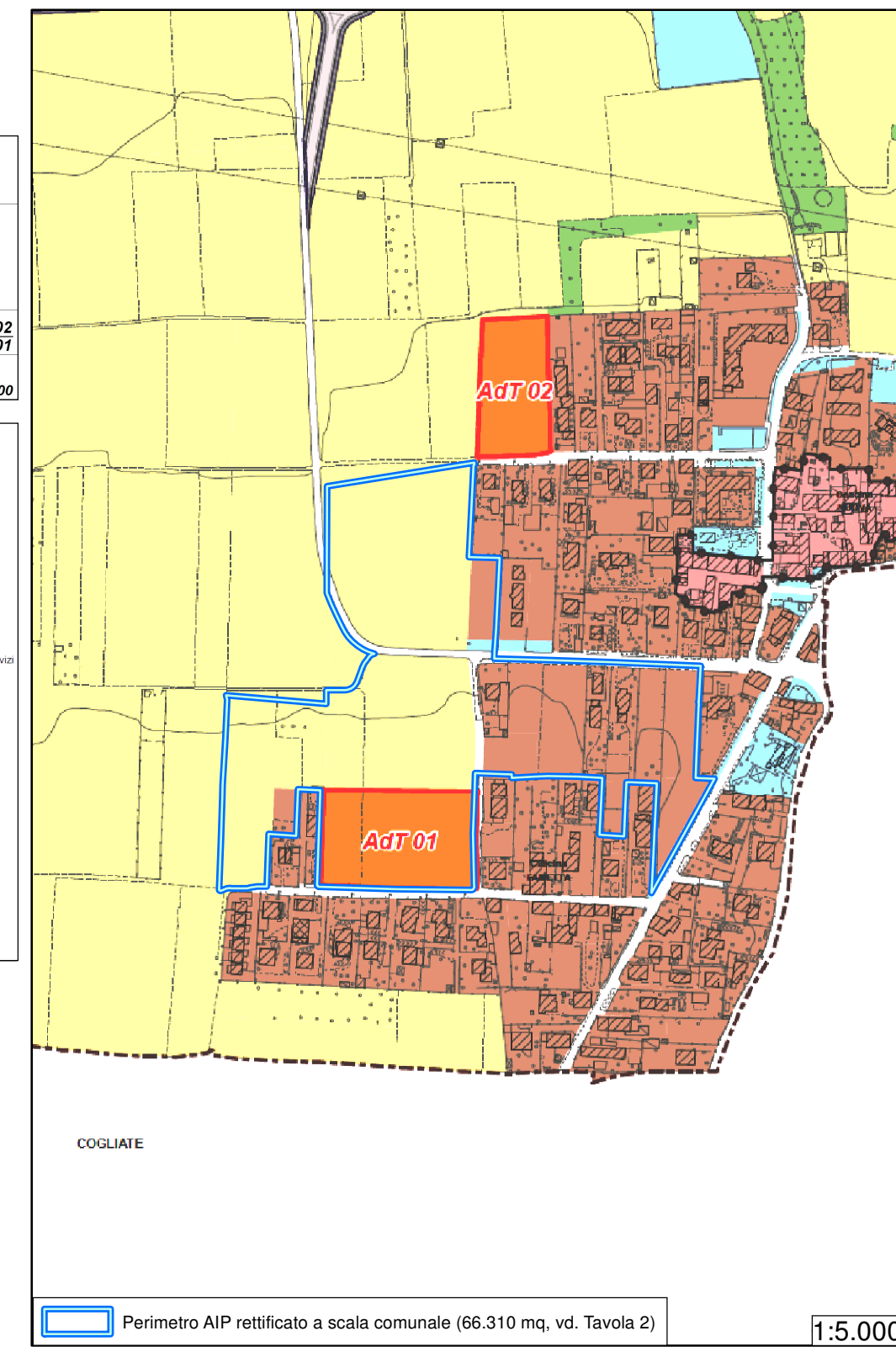
- aree di valore agronomico
- aree di valore paesaggistico-ambientale

**Sistema della mobilità**

- viabilità

**Sistema delle trasformazioni strategiche**

- ambiti di trasformazione
- ambiti di compensazione
- aree obiettivo
- aree interessate dal progetto Autostrada Pedemontana Lombarda



AIP da PTCP (64.735 mq)

Perimetro AIP rettificato a scala comunale (66.310 mq, vd. Tavola 2)