

Protocollo di intesa istituzionale ai sensi dell'art.34 delle norme del PTCP

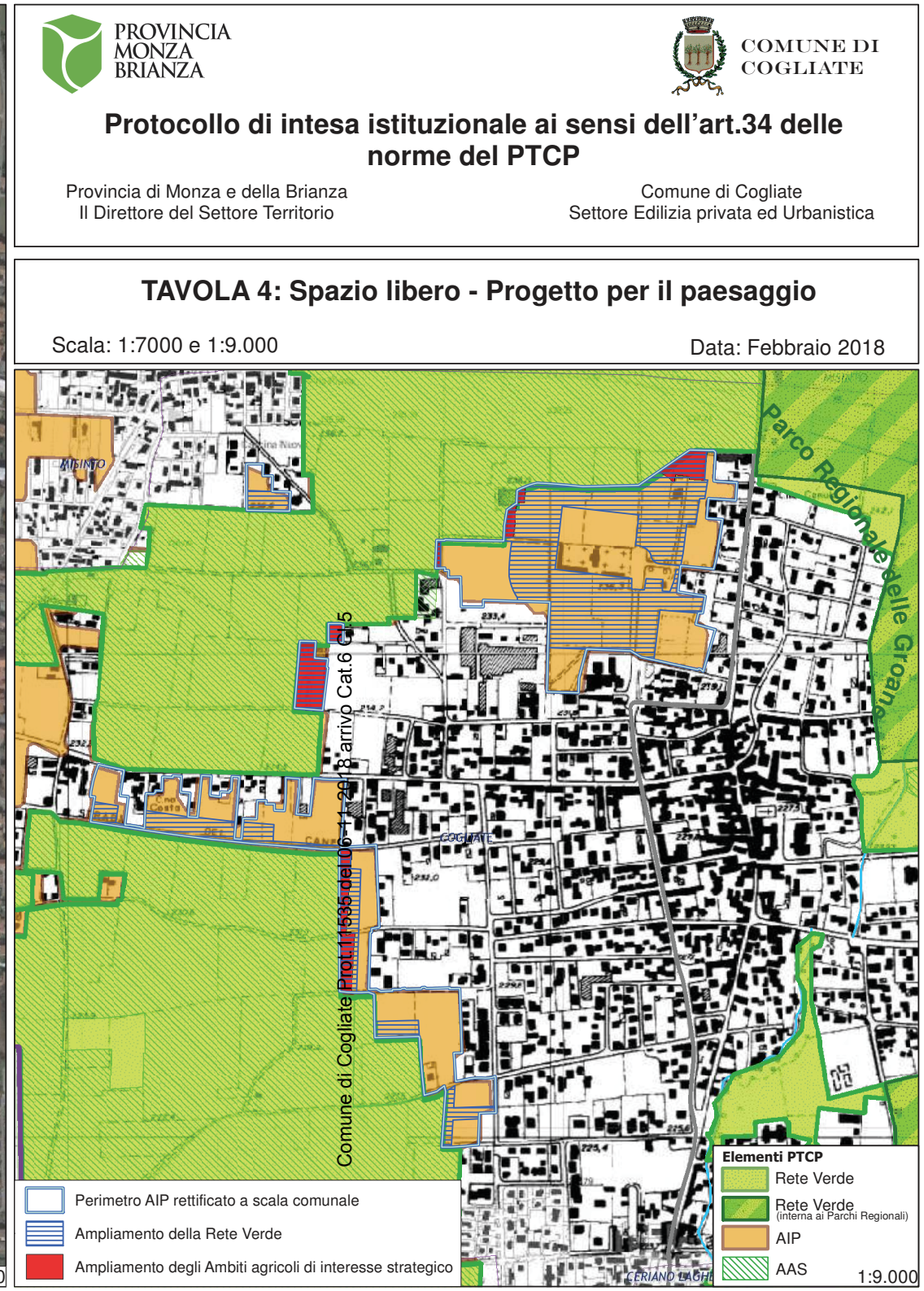
Provincia di Monza e della Brianza
Il Direttore del Settore Territorio

Comune di Cogliate
Settore Edilizia privata ed Urbanistica








TAVOLA 4: Spazio libero - Progetto per il paesaggio

Scala: 1:7000 e 1:9.000

Data: Febbraio 2018




Caratterizzazione della superficie mantenuta a spazio libero (138.000 mq)

-  Aree a verde privato vincolato all'inedificabilità (11.850 mq)
-  Aree a verde privato assoggettato all'uso pubblico (6.850 mq)
-  Aree a verde pubblico (19.200 mq)
-  Aree da mantenere/destinare all'uso agricolo (38.300 mq)
-  Interventi di imboschimento (9.700 mq)
-  Interventi di progressivo imboschimento (61.800 mq)
-  Fascia di rispetto cimiteriale



1:7.000

 Perimetro AIP rettificato a scala comunale

 Ampliamento della Rete Verde

 Ampliamento degli Ambiti agricoli di interesse strategico

Elementi PTCP

-  Rete Verde
-  Rete Verde (interna ai Parchi Regionali)
-  AIP
-  AAS

1:9.000