







Progetto per il paesaggio

-  Area a verde pubblico di progetto da piantumare
-  Area da rinaturalizzare
-  Mitigazione arborea

Elementi di contesto

-  Aree agricole da PGT
-  Area d'intervento
-  Confini provinciali



1:2.000

Protocollo di intesa istituzionale ai sensi dell'art.5bis delle norme del PTCP

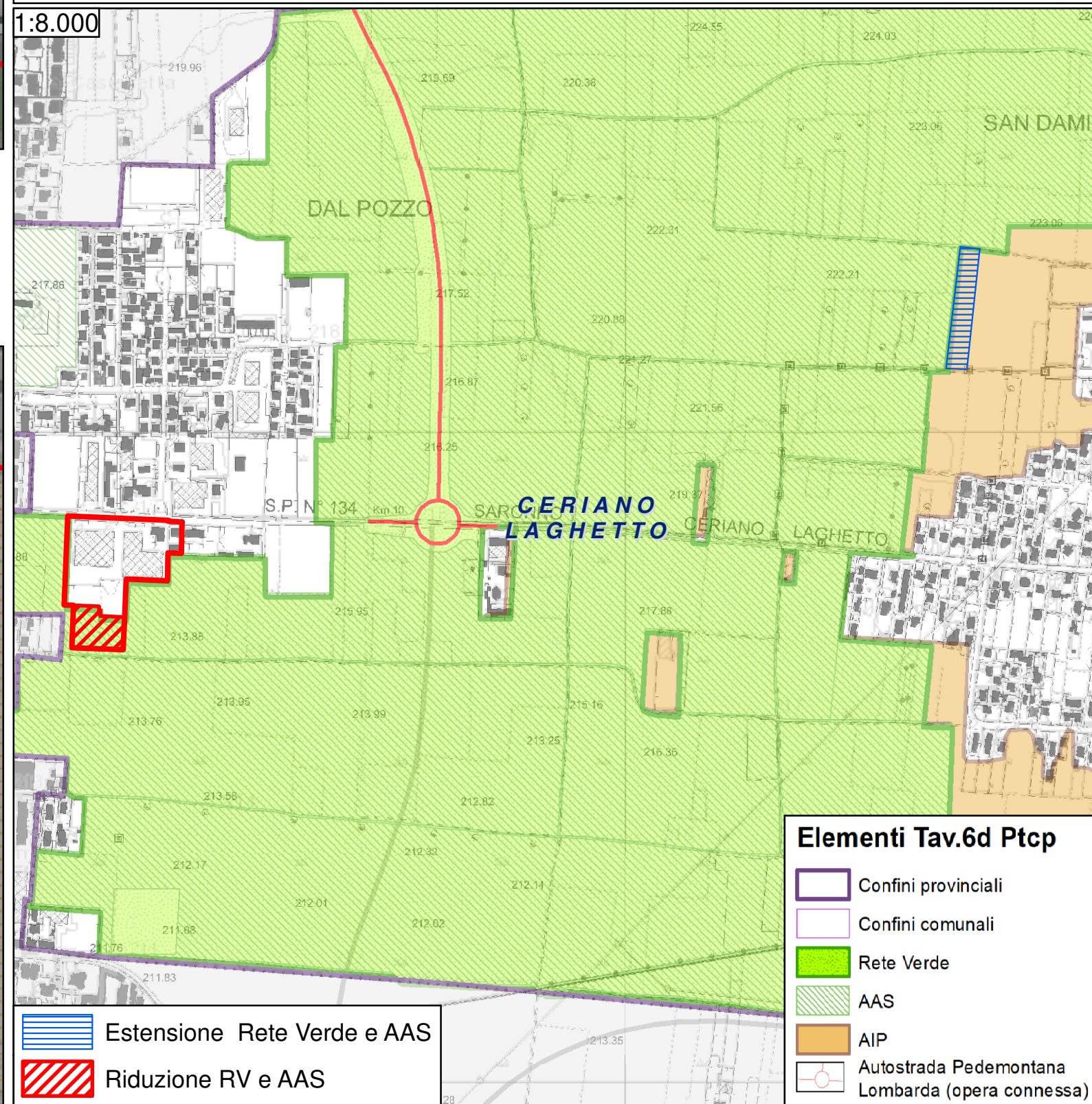
Provincia di Monza e della Brianza
Settore Territorio e Ambiente

Comune di Ceriano Laghetto
Servizio al Territorio

TAVOLA 4: Progetto per il paesaggio e compensazioni territoriali







Scala: Varie


Data: Giugno 2023




1:8.000

Elementi Tav.6d Ptcp

-  Confini provinciali
-  Confini comunali
-  Rete Verde
-  AAS
-  AIP
-  Autostrada Pedemontana Lombarda (opera connessa)

 Estensione Rete Verde e AAS

 Riduzione RV e AAS