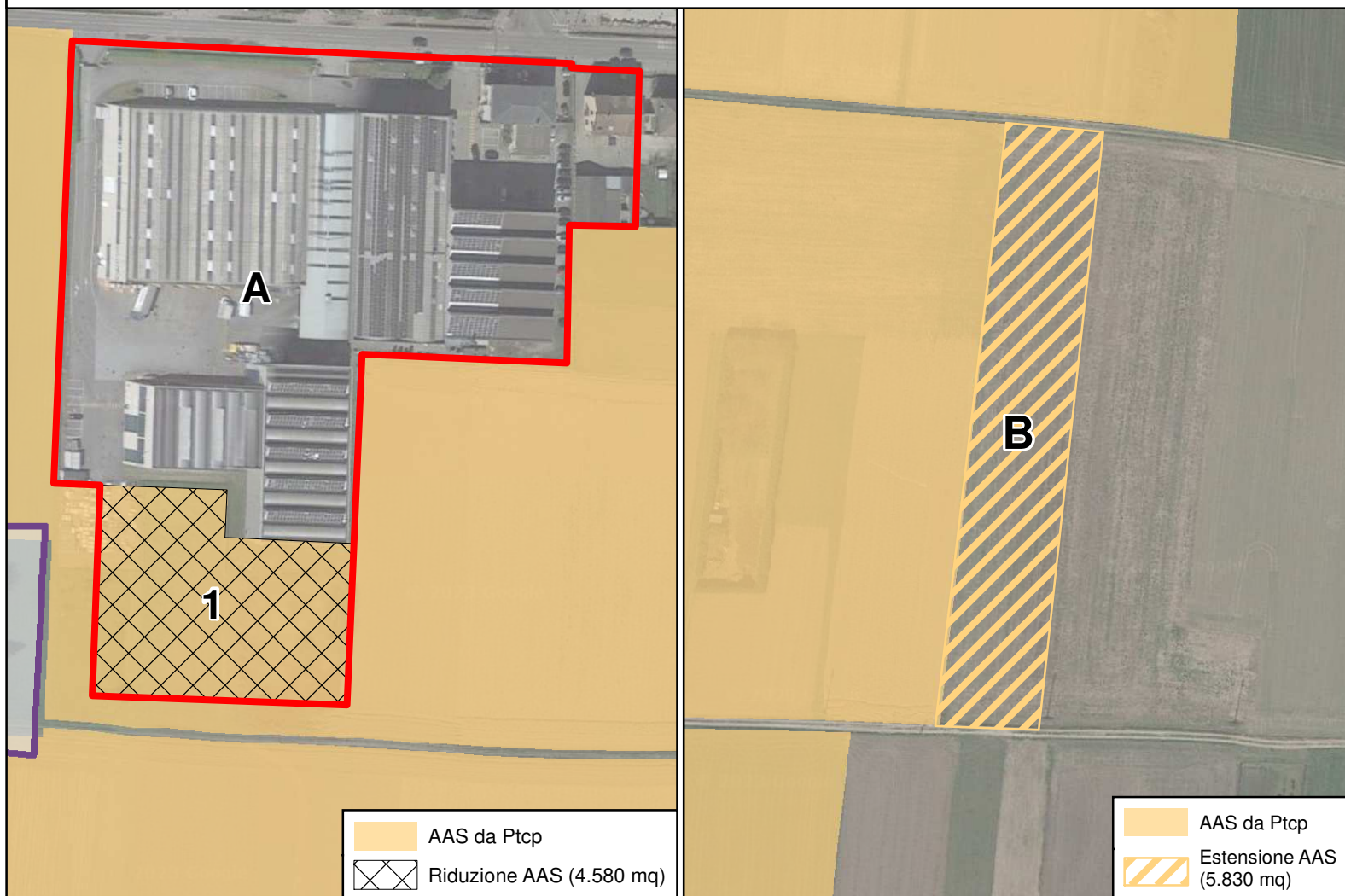


Bilancio delle aree in AAS



Protocollo di intesa istituzionale ai sensi dell'art.5bis delle norme del PTCP

Provincia di Monza e della Brianza
Settore Territorio e Ambiente

Comune di Ceriano Laghetto
Servizio al Territorio

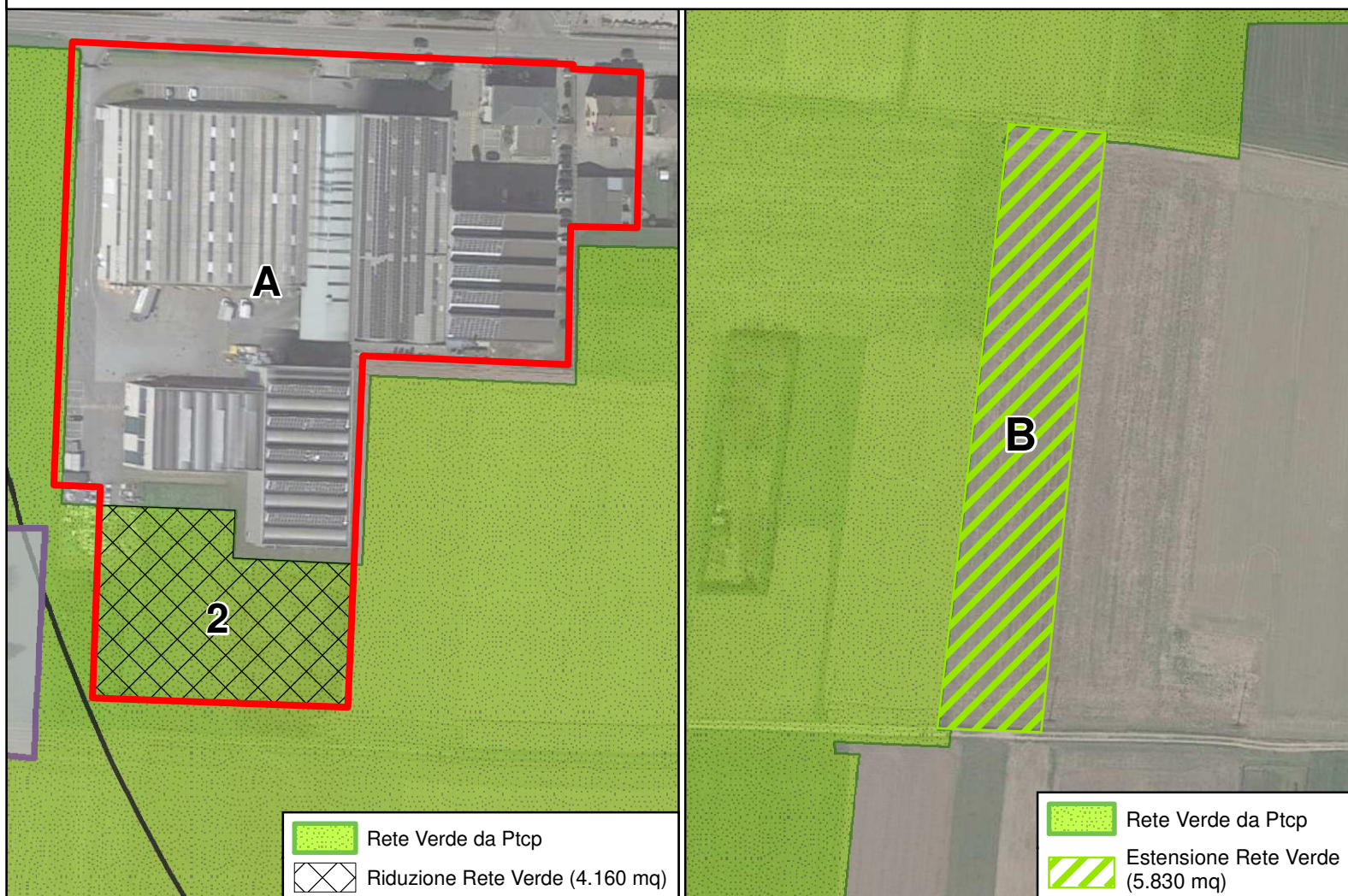
TAVOLA 3: Bilancio quantitativo della superficie urbanizzabile, della RV e degli AAS

Scala: 1:2.000

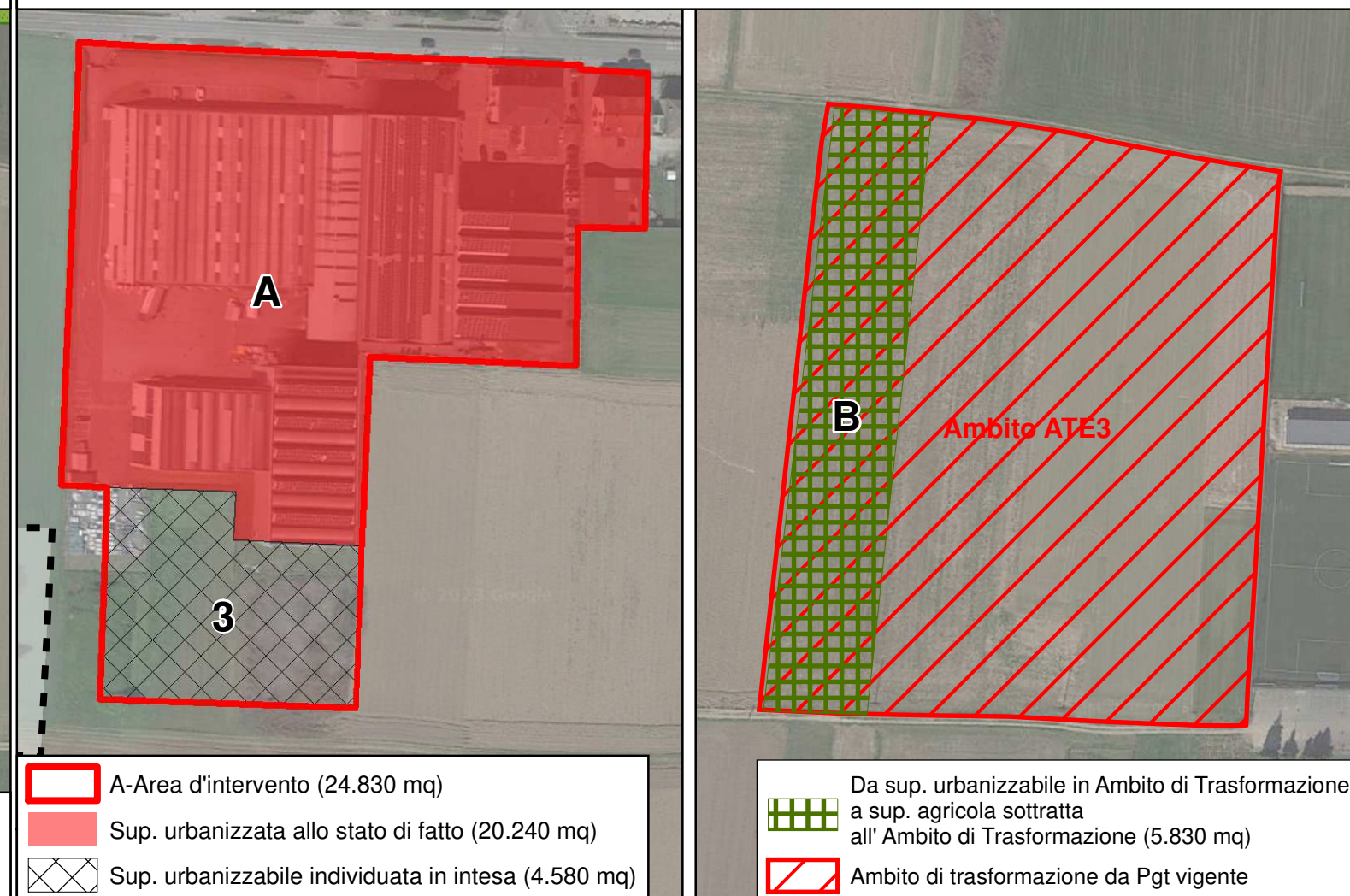
Data: Giugno 2023

VERIFICA BILANCIO QUANTITATIVO DELLA RV E DEGLI AAS			
	Riduzione in area di intervento (mq)	Nuova individuazione (mq)	BILANCIO (mq)
AAS- Ambiti agricoli di interesse strategico			
Area A1	4.580		1.250
Area B		5.830	
RV- Rete verde di ricomposizione paesaggistica			
Area A2	4.160		1.670
Area B		5.830	
VERIFICA BILANCIO QUANTITATIVO DELLA SUPERFICIE URBANIZZABILE			
	Incremento sup. urbanizzabile (mq)	Riduzione sup. urbanizzabile (mq)	BILANCIO (mq)
Area A3	4.580		-1.250
Area B		5.830	

Bilancio delle aree in Rete Verde



Bilancio della superficie urbanizzabile



 A-Area d'intervento (24.830 mq)
 Sup. urbanizzata allo stato di fatto (20.240 mq)
 Sup. urbanizzabile individuata in intesa (4.580 mq)

 Da sup. urbanizzabile in Ambito di Trasformazione a sup. agricola sottratta all' Ambito di Trasformazione (5.830 mq)
 Ambito di trasformazione da Pgt vigente