





**PROTOCOLLO DI INTESA  
ISTITUZIONALE AI SENSI DELL'ART.34  
DELLE NORME DEL PTCP**

Provincia di Monza e della Brianza  
 Il Direttore del Settore Territorio

Comune di Ceriano Laghetto  
 Settore Servizi al Territorio

TAVOLA	OGGETTO
<b>3</b>	<b>AREE A CONSUMO DI SUOLO</b>
SCALA Fuori scala	
DATA 1/12/2016	

**Legenda**

- |                                                                                                                              |                                                                                                                                                                                                                             |
|------------------------------------------------------------------------------------------------------------------------------|-----------------------------------------------------------------------------------------------------------------------------------------------------------------------------------------------------------------------------|
|  Perimetro Ambito di Interesse Provinciale |  Aree già urbanizzate <span style="margin-left: 20px;">9.335 mq</span>                                                                   |
|  Perimetro ATE                             |  Aree a consumo di suolo <span style="margin-left: 20px;"><i>max</i> 48.850 mq = 49,26% della superficie non urbanizzata dell'AIP</span> |